

Programa de Desarrollo Urbano Municipal de Tepetitlán de Morelos

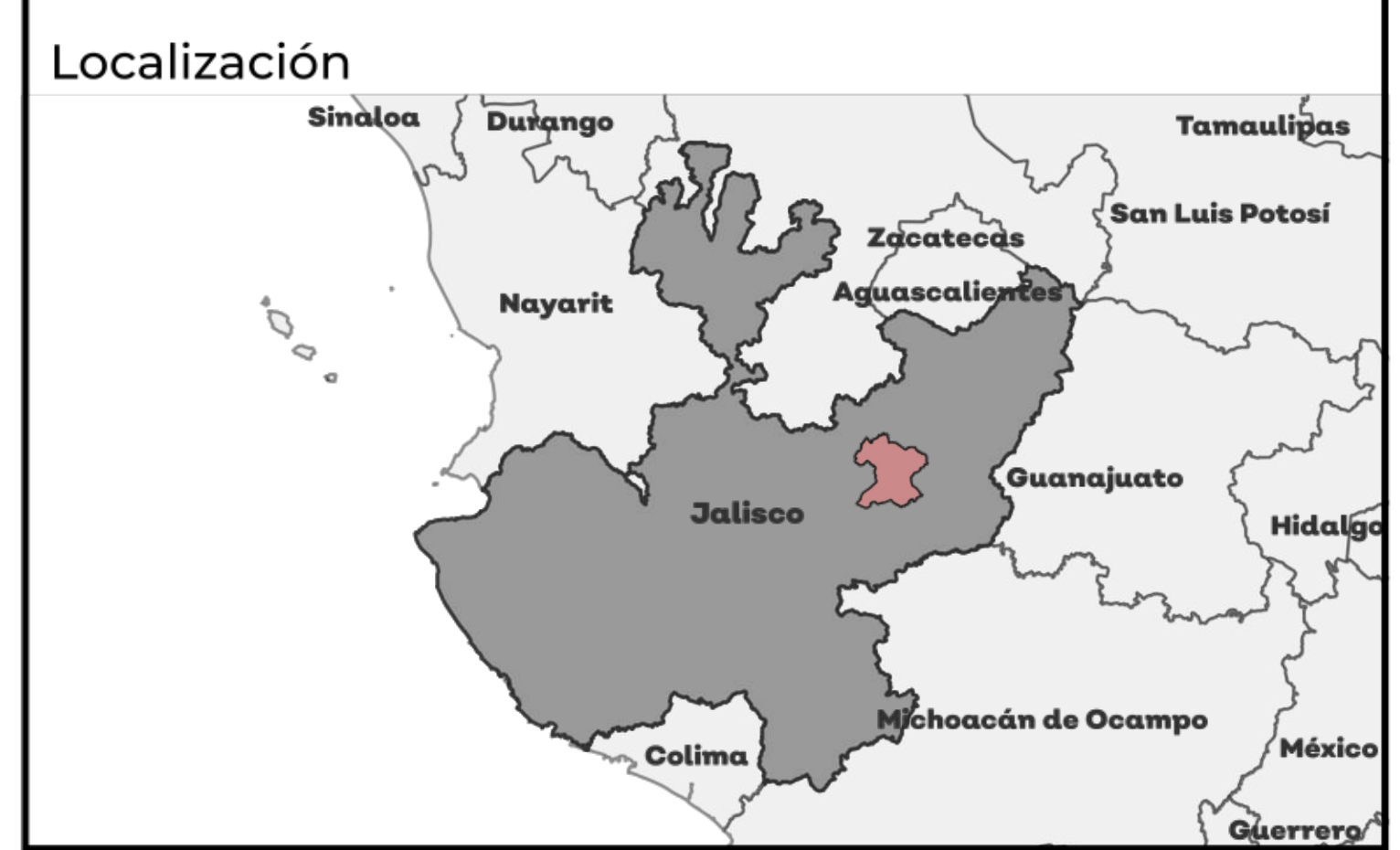
**Escenario deseable y concertado ES-02 H
Centro de Población Tecomatlán**

Simbología Temática

- Crecimiento Tendencial
- Urbanizado
- Urbanizable

Simbología Básica


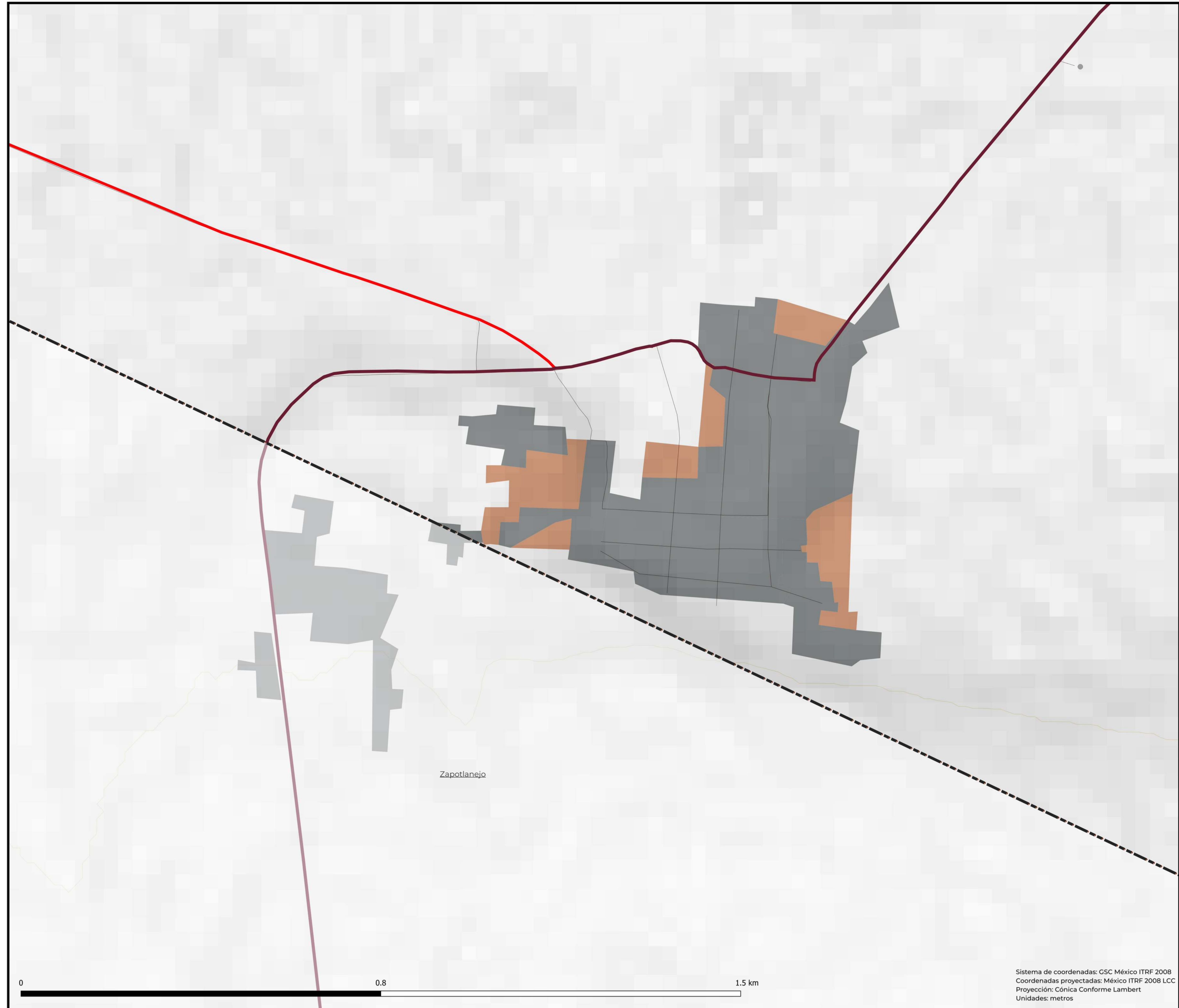
- Zona de estudio
- Red hídrica
- Población rural
- Localidad urbana
- Curva de nivel
- 1 - 10
- Localidad rural
- Carretera federal
- 10 - 28
- Caseríos
- Carretera estatal
- 28 - 299
- Cuerpos de agua
- Carretera municipal



Fuentes: Instituto Nacional de Estadística y Geografía, 2020; Instituto de Transporte Mexicano, 2020. Secretaría de Medio Ambiente y Desarrollo Territorial, 2023; IIEG, 2012, CONABIO, 2011, SETRAN, 2020, Dinámicas de Participación Ciudadana, 2023.

Firmas:

Escala: 1:100,000



Sistema de coordenadas: GSC México ITRF 2008
Coordenadas proyectadas: México ITRF 2008 LCC
Proyección: Cónica Conforme Lambert
Unidades: metros